


2026

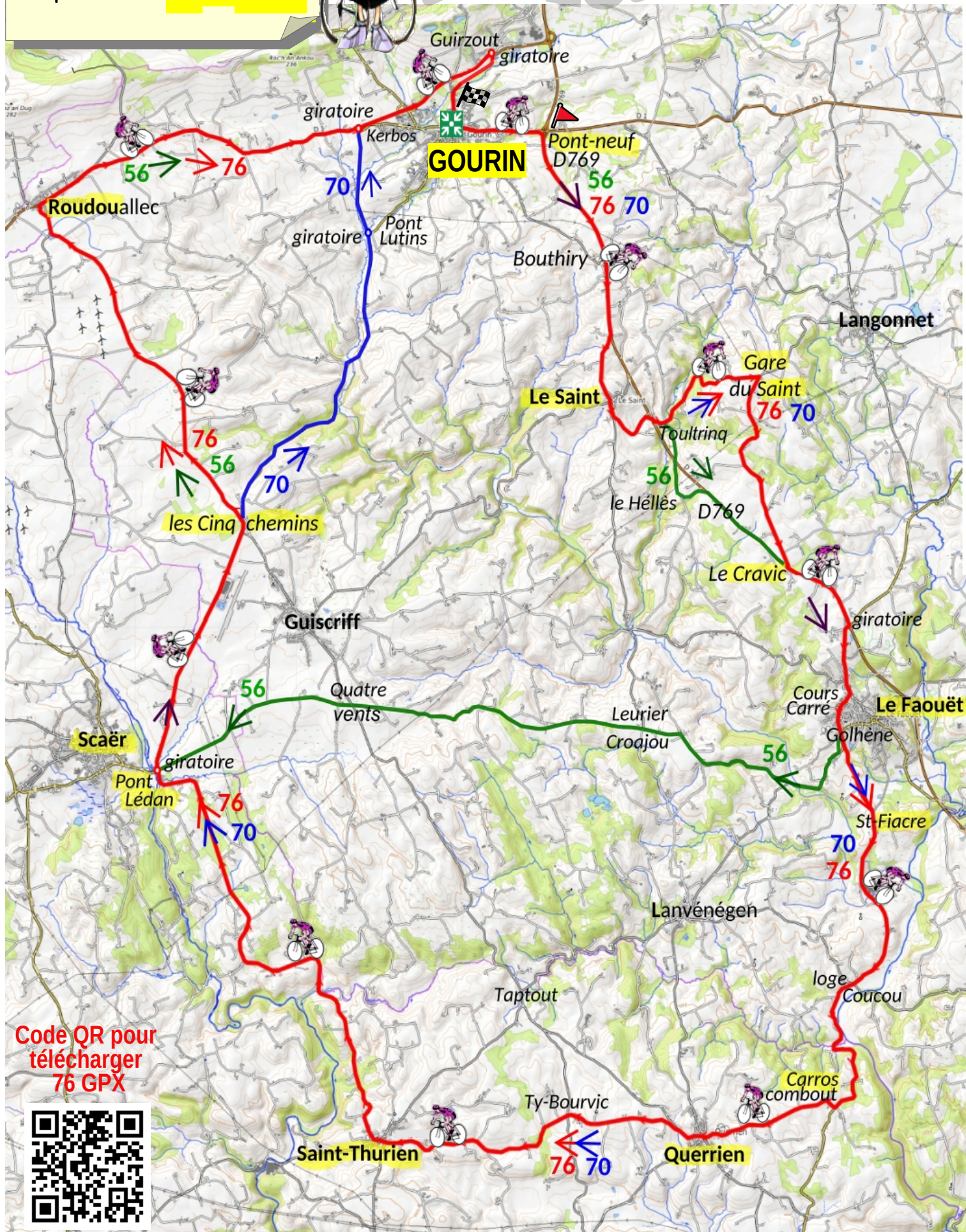
Dimanche. **22 Fév.**

Départ **!! 8H45**



club cycliste
Chasseurs de Gourin


































CYCLOS Gourinois

































Code QR pour
télécharger
76 GPX



Cyclos-Gourinois : sortie dimanche 22 Fév - 2026

km	76	directions	70 km
Km 0	GOURIN Local	 départ vers Plouray	70 Idem 76
2,000	échangeur de Pont-Neuf	 prendre droite bretelle vers D769	70 Idem 76
4,800	D769 passage Bouthiry	 tout droit	70 Idem 76
6,400	D769 carrefour de Bioche	 droite vers Le Saint	70 Idem 76
7,900	Le SAINT centre	 tout droit vers Toultring	70 Idem 76
9,500	Toultring tunnel sous D769	 puis la montée vers Gare-Saint	70 Idem 76
	Montée 2 km		70 Idem 76
12,300	La-Gare-du-Saint	 À droite vers le Faouët	70 Idem 76
16,900	Le Cravic Stop D769	  À droite vers le Faouët !! D769	70 Idem 76
18,600	giratoire Restalgon	 vers Le Faouët	70 Idem 76
20,000	Le FAOUET vers Cours Carré	 droite vers gendarmerie/collège	70 Idem 76
20,800	Le FAOUËT le Golhène stop	  tout droit vers Quimperlé	70 Idem 76
26,400	Loge-Coucou	 tout droit vers Quimperlé	70 Idem 76
28,000	Pont sur Naïc "56/29"	 Montée 2 km	70 Idem 76
29,900	en haut de la montée	 à droite vers Querrien	70 Idem 76
32,700	QUERRIEN	  droite/gauche vers St-Thurien	70 Idem 76
35,700	Ty-Bourvic carrefour stop	  tout droit vers St-Thurien	70 Idem 76
40,000	St-THURIEN	 vers Scaër tout droit	70 Idem 76
50,450	SCAER Pont-Ledan giratoire	  tout droit vers Gourin	70 Idem 76
55,700	Les-Cinq-Chemins	  à gauche vers Roudouallec	70 Bifurcation  tout droit vers Gourin
64,000	ROUDOUALLEC	 droite vers Gourin	70 giratoire de Pont-Lutins   rocade ouest
71,000	Giratoire de Kerbos	  3 ^e sortie vers rocade nord	Giratoire de Kerbos jonction 76   rocade nord
74,200	Giratoire de Guirzout	  1 ^{ere} droite vers Gourin	Giratoire de Guirzout   Gourin
76,100	GOURIN	 local	GOURIN Local

56 km

56 GOURIN Local	 départ vers Plouray
56 échangeur de Pont-Neuf	 prendre bretelle vers D769
56 D769 passage Bouthiry	 tout droit
56 D769 carrefour de Bioche	 droite vers Le Saint
56 Le SAINT centre	 tout droit vers Toultring
56 Toultring tunnel sous D769 puis	  prendre l'ancienne rte 769
56 passage Moulin du Duc	 ancienne route
56 croisement D769 dans la Montée	  en Face ancienne route
56 Le Héliès sur la D769 	 vers Faouët D769
56 Le Cravic	 tout droit Jonction 76-70
56 giratoire Restalgon	 droite vers Faouët
56 Le FAOUET vers Cours Carré	 droite vers gendarmerie/collège
56 Le FAOUËT le Golhène stop	  Bifurcation droite vers Scaër
56 Toulbren	 vers Scaër
56 montée sur Vetveur	 vers Scaër
56 Bourgeal	 vers Scaër
56 Leurier-Croajou	 vers Scaër
56 les Quatre-Vents	 vers Scaër
56 SCAER Pont-Ledan giratoire	 à droite jonction 76-70
56 Les-Cinq-Chemins	  à gauche vers Roudouallec
56 ROUDOUALLEC	 droite vers Gourin
56 Giratoire de Kerbos	  3 ^e sortie vers rocade nord
56 Giratoire de Guirzout	  1 ^{ere} droite vers Gourin
56 GOURIN	