

9h00 !

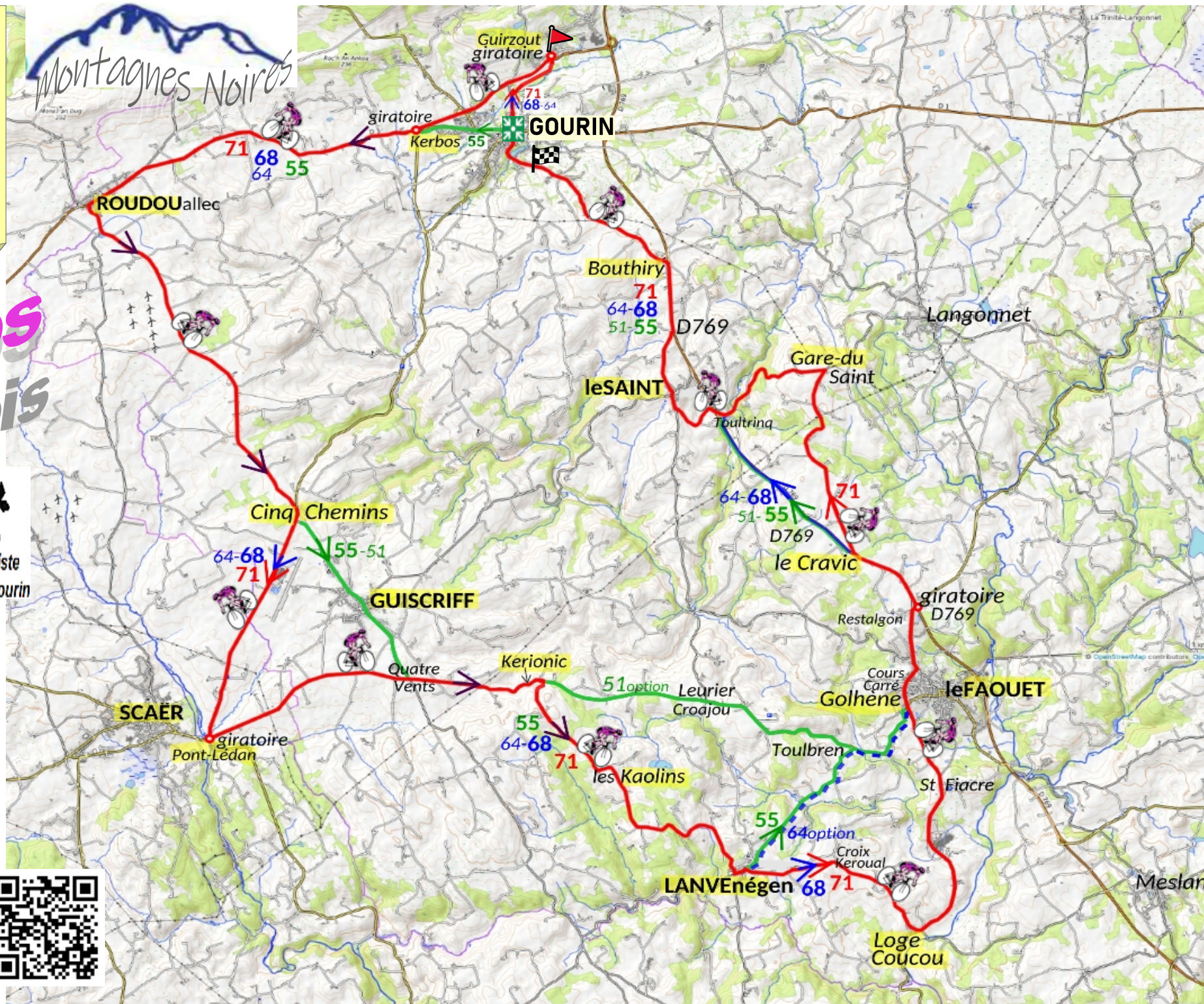
CYCLOS Gourinois

































club cycliste
Chasseurs de Gourin

Code QR pour télécharger les parcours

**Code QR pour
télécharger
71 GPX**



Cyclos-Gourinois : sortie dimanche 18 JANVier 2026

km	71 km		71	-68-64-	55-51	Bifurcations / jonctions
Km 0	GOURIN	départ vers Guirzout pour 71-68-64	 71	-68-64-	55-51	départ directement Kerbos
2,000	giratoire Guirzout	à gauche vers rocade	 71	-68-64-	55-51	via Mairie > Pont-Min
5,200	giratoire Kerbos	tout droit vers Roudou	 71	-68-64-	55-51	Jonction puis idem
12,300	ROUDOU allec	à gauche vers Guiscriff	 71	-68-64-	55-51	idem
20,600	Les-Cinq-Chemins	Stop à droite vers Scaer	 71	-68-64-	55-51	Bifurcations vers Guiscriff
25,800	Pont-Lédan SCAËR	giratoire à gauche vers Faouët	 71	-68-64-	55-51	GUISCRIFFF traversée du bourg
30,300	Les-Quatre-Vents	tout droit	 71	-68-64-	55-51	jonction aux 4-vents
33,100	À Kerionnic	 à droite vers Lanvéneën	 71	-68-64-	55	à droite idem 71 – OPTION 51 tout droit
36,000	Les Kaolins	traversée du village tout droit	 71	-68-64-	55	Idem 71
40,400	LANVENEËN	au cimetière vers centre puis droite 	 71	-68-	55-64	directement Le Faouët via Toulbren
42,300	la Croix-Keroual	traversée du village tout droit	 71	-68-		
44,700	Loge-Coucou	gauche vers Le Faouët	 71	-68-	55-64- 51	À Toulbren jonction avec 51
48,200	St-Fiacre	tout droit	 71	-68-		Le Faouët en entrée aggro
50,200	Le FAOUËT Golhène	en face "le Cours-Carré"	 71	-68-		Jonction 64-55-51 gauche vers Cours-Carré
52,500	Restalgon	Giratoire D769 à gauche  	 71	-68-64-	55-51	Idem 71
54,200	Le Cravic	 à droite vers Gare-du-Saint	 71	bifurcation	pour 68-64-55-51	 tout droit par D769
58,700	La-Gare-du-Saint	à gauche vers Le Saint	 71			
61,700	Toultring	passage "tunnel" vers le Saint	 71	jonction		pour tous parcours vers Le Saint
63,200	Le SAINT centre	tout droit	 71	-68-64-	55-51	
64,600	carrefour D769	au Stop gauche  	 71	-68-64-	55-51	
66,100	Bouthiry	à gauche vers Gourin	 71	-68-64-	55-51	
71,000	GOURIN	local	 70	-68-64-	55-51	