

Dimanche
21 décembre
Local 9h00

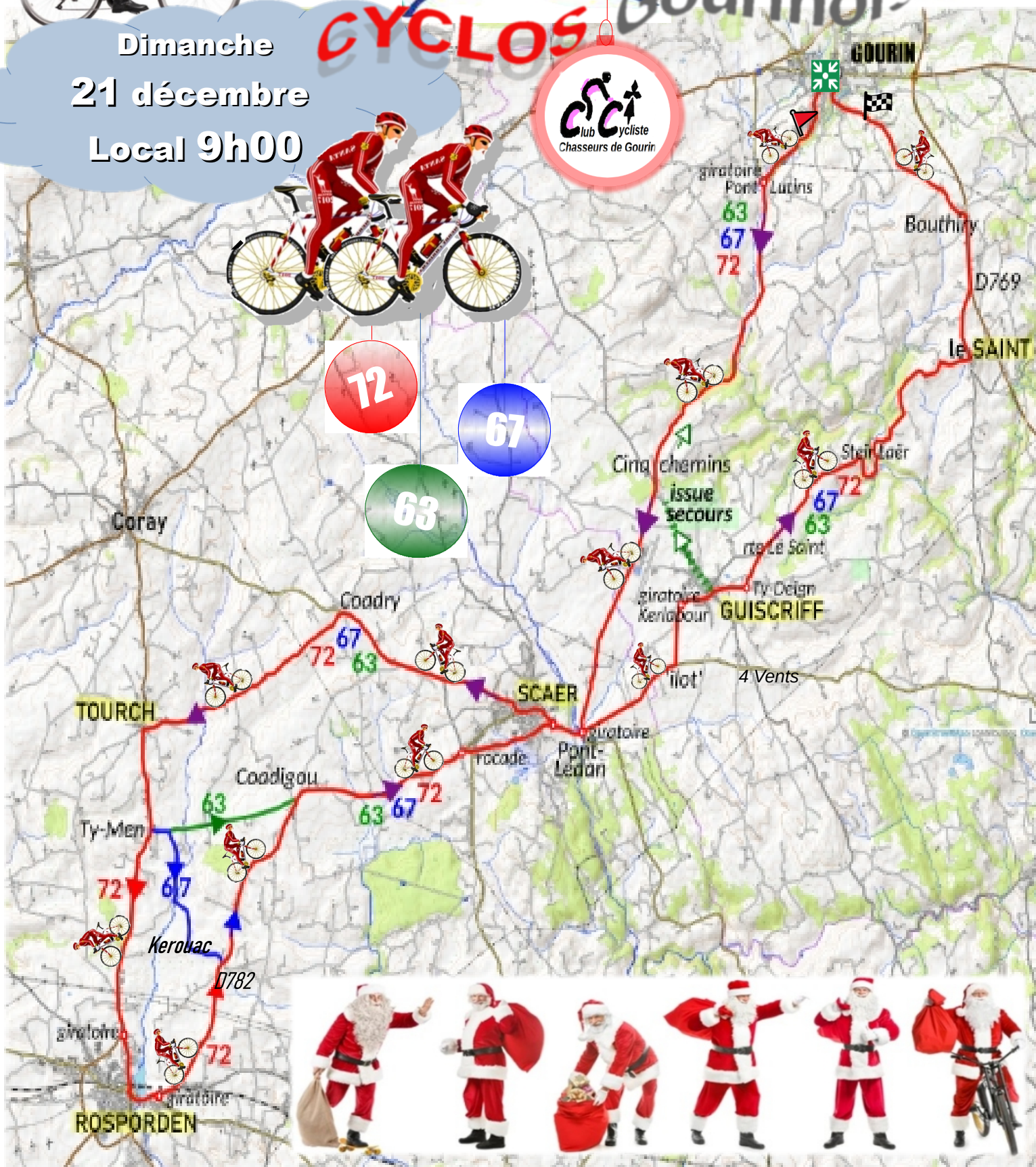
CYCLOS Gourinois



12

67

63










































Code QR pour
télécharger ces parcours






Code QR pour
télécharger 72 GPX

Cyclos Gourinois sortie dim 21 DEC. 2025 à 9h00

km **72** km

Km 0 GOURIN	départ par centre ville	
3,100	giratoire de Pont-des-lutins	 gauche vers Scaër
10,400	Les-Cinq-chemins	 tout droit
15,500	Scaër giratoire Pont-lédan	 droite vers Scaër
16,200	Scaër giratoire "haut montée"	 à droite vers centre ville
17,200	SCAER traverser le centre ville puis	 à droite vers Coray
22,000	Coadry 'La Féria'	  gauche vers Tournich
27,500	TOURCH	 à gauche vers Rosporden
29,500	carrefour Ty-Men	 tout droit ( ou option 67-63)
33,800	Rosporden giratoire entrée aggro	  tout droit vers centre ville
35,000	ROSPORDEN centre ville	  prudence
35,800	Rosporden giratoire sortie	  2 ^e sortie vers Scaer D782
39,000	D782 carrefour jonction 67	 tout droit
43,000	D782 Coadigou (jonction 63)	 tout droit
47,300	SCAER après entrée aggro	 droite vers rocade
50,300	Scaër giratoire Pont-lédan	  vers Le Faouët
53,000	D782 carrefour 'îlots'	  gauche vers Guiscriff
54,100	giratoire Kerlabour Guiscriff	  1 ^{ere} sortie vers Guiscriff
55,000	GUISCRIF église (*)	 à droite vers Pont-Priant
55,800	mini giratoire Ty-Delgn	  "à gauche-toute"
56,600	carrefour route de Le Saint	 à droite vers Le Saint
>> descente "Steir-Laër">> montée		
64,500	Le SAINT centre bourg	 à gauche vers Gourin
66,000	carrefour D769	   à gauche
67,400	Bouthlry	   à gauche vers Gourin
72,300	GOURIN	 arrivée au local

67 km

0,000	GOURIN idem 72 jusqu'à Ty-Men	
29,500	à Ty-Men à gauche vers Coadigou	
29,900	puis à 400m à droite	 vers 'pépinières' Coët-ar-Hoat'
31,400	et à 1,5 km à gauche vers Kerouac	  pas de panneau !!
33,500	puis au stop de la D782	  gauche vers Scaër (jonction 72)
66,800	puis idem 72 jusqu'à Gourin	

63 km

0,000	GOURIN idem 72 jusqu'à Ty-Men	
29,500	à Ty-Men à gauche vers Coadigou	
33,200	Coadigou au stop de la D782	  gauche vers Scaër (jonction 72)
62,500	puis idem 72 jusqu'à Gourin	

- 4km (*) une option à **GUISCRIF** directement GOURIN en issue secours